	ALCALDÍA DISTRITAL DE CARTAGENA DE INDIAS	Código: PTDOT05-F002
	MACROPROCESO: PLANEACION TERRITORIAL Y DIRECCIONAMIENTO ESTRATEGICO	Versión: 1.0
	PROCESO/ SUBPROCESO: ORDENAMIENTO TERRITORIAL Y CONTROL PARA EL DESARROLLO URBANO / EXPEDICIÓN DE CERTIFICACIÓN Y RESOLUCIONES PARA INTERVENCIÓN DEL ESPACIO PUBLICO EN LAS DIFERENTES MODALIDADES, CERTIFICADOS DE USO DEL SUELO, RIESGO Y NOMENCLATURA	Fecha: 04/10/2021
	FORMATO DE LISTA DE CHEQUEO DOCUMENTOS PARA LA RADICACIÓN DE LICENCIA DE INTERVENCIÓN Y OCUPACIÓN DEL ESPACIO PÚBLICO	Páginas: 1 de 4

Todo trámite ante esta entidad es gratuito, excepto los costos de reproducción de documentos. Verifique su respuesta en la página <https://app.cartagena.gov.co/pqrsd/> "Atención al Ciudadano". Denuncie a través del link <https://www.cartagena.gov.co/denunciacorrupcion> cualquier irregularidad.

Espacio para Radicación

A. IDENTIFICACIÓN DEL SOLICITANTE

1. EMPRESA SOLICITANTE:		2. PERSONA NATURAL SOLICITANTE:	
3. NIT/ CC	4. MATRÍCULA MERCANTIL No.:	4a. FECHA:	4b. SEDE:
5. REPRESENTANTE LEGAL EN CASO DE SER UNA EMPRESA:			
6. DOCUMENTO DE IDENTIDAD RL:	CE	CC	DE
7. PODER: SI <input type="checkbox"/> NO <input type="checkbox"/>	8. APODERADO:		9. CUENTA CON MATRÍCULA PROFESIONAL No.
10. DOCUMENTO DE IDENTIDAD APODERADO:	CE	CC	DE
11. DIRECCIÓN DE NOTIFICACIÓN:			
12. CORREO ELECTRÓNICO DE NOTIFICACIÓN:		13. TELÉFONO:	
14. OTRO:			


B. DOCUMENTOS Y ANEXOS

1. DOCUMENTOS GENERALES, COMPONENTE JURÍDICO.

DOCUMENTO	EXPEDIDO POR	SI	NO	N/A	FOLIO
a. CERTIFICADO DE EXISTENCIA Y REPRESENTACIÓN LEGAL VIGENTE (CÁMARA DE COMERCIO) DEL SOLICITANTE CUANDO SE TRATE DE PERSONA JURÍDICA.	CÁMARA DE COMERCIO. (30 días anteriores a la radicación de la solicitud).				
b. COPIA DEL DOCUMENTO DE IDENTIDAD DEL SOLICITANTE CUANDO SE TRATE DE PERSONAS NATURALES.	OFICINA DE REGISTRO DE INSTRUMENTOS PÚBLICOS. CON VIGENCIA NO MAYOR A UN MES DE EXPEDICIÓN.				
c. PODER ESPECIAL CUANDO SE ACTÚE MEDIANTE APODERADO O MANDATARIO, CON LA CORRESPONDIENTE PRESENTACIÓN PERSONAL	NOTÁRIO O JUEZ DE LA REPÚBLICA				

2. ESTUDIOS TÉCNICOS, COMPONENTE URBANÍSTICO Y ARQUITECTÓNICO.


2.1	DOCUMENTO	EXPEDIDO POR	SI	NO	N/A	FOLIO
i.	UNA COPIA EN MEDIO IMPRESO DE LOS PLANOS DE DISEÑO DEL PROYECTO	PARA EQUIPAMIENTOS COMUNALES SE DEBEN PRESENTAR, PLANTAS, CORTES Y FACHADAS DEL PROYECTO ARQUITECTÓNICO A ESCALA 1:200 O 1:100.				

	ALCALDÍA DISTRITAL DE CARTAGENA DE INDIAS	Código: PTDOT05-F002
	MACROPROCESO: PLANEACION TERRITORIAL Y DIRECCIONAMIENTO ESTRATEGICO	Versión: 1.0
	PROCESO/ SUBPROCESO: ORDENAMIENTO TERRITORIAL Y CONTROL PARA EL DESARROLLO URBANO / EXPEDICIÓN DE CERTIFICACIÓN Y RESOLUCIONES PARA INTERVENCIÓN DEL ESPACIO PUBLICO EN LAS DIFERENTES MODALIDADES, CERTIFICADOS DE USO DEL SUELO, RIESGO Y NOMENCLATURA	Fecha: 04/10/2021
	FORMATO DE LISTA DE CHEQUEO DOCUMENTOS PARA LA RADICACIÓN DE LICENCIA DE INTERVENCIÓN Y OCUPACIÓN DEL ESPACIO PÚBLICO	Páginas: 2 de 4

2.2	DOCUMENTOS TÉCNICOS	SUB CONTENIDO DE LA DOCUMENTACIÓN	SI	NO	FOLIOS
a)	FORMULARIO ÚNICO NACIONAL	MINISTERIO DE VIVIENDA			
b)	DESCRIPCIÓN DEL PROYECTO	CARACTERÍSTICAS GENERALES DEL PROYECTO. ELEMENTOS URBANOS A INTERVENIR EN EL ESPACIO PÚBLICO. LA ESCALA Y COBERTURA.			
c)	UNA COPIA EN MEDIO IMPRESO DE LOS PLANOS DE DISEÑO DEL PROYECTO	ACOTADOS Y ROTULADOS			
		IDENTIFICACIÓN DEL SOLICITANTE			
		LA ESCALA, EL CONTENIDO DEL PLANO Y LA ORIENTACIÓN NORTE.			
		PLANOS FIRMADOS POR EL PROFESIONAL RESPONSABLE DEL DISEÑO.			
		LOCALIZACIÓN DEL PROYECTO EN EL ESPACIO PÚBLICO A INTERVENIR EN ESCALA 1:250 O 1:200 QUE GUARDE CONCORDANCIA CON LOS CUADROS DE ÁREAS Y MOJONES DEL PLANO URBANÍSTICO CUANDO ESTE EXISTA			
		CUADRO DE ÁREAS QUE DETERMINE INDICES DE OCUPACIÓN, PORCENTAJES DE ZONAS DURAS, ZONAS VERDES, ÁREAS LIBRES Y CONSTRUIDAS SEGÚN SEA EL CASO Y CUADRO DE ARBORIZACIÓN EN EL EVENTO DE EXISTIR.			
d)	REGISTRO FOTOGRÁFICO DE LA ZONA A INTERVENIR.				
e)	ESPECIFICACIONES DE DISEÑO Y CONSTRUCCIÓN DEL ESPACIO PÚBLICO.	PARA CADA ÍTEM O ACTIVIDAD A EJECUTAR EN EL PROYECTO, SE DEBERÁ INDICAR COMO MÍNIMO LO SIGUIENTE: -DESCRIPCIÓN O ALCANCE DE LA ACTIVIDAD -NORMAS DE REFERENCIA (INVIAS, ICONTEC, NTC, NSR10, ASTM, RETIE, RETILAP, AWSO, ENTRE OTROS) -ACTIVIDADES PREVIAS -UNIDAD DE MEDIDA Y FORMA DE PAGO -PROCEDIMIENTO DE EJECUCIÓN -MATERIALES Y HERRAMIENTAS UTILIZADAS -CONTROLES Y ENSAYOS A REALIZAR			

3. MODALIDAD DE LICENCIA SOLICITADA. (a continuación, seleccione la modalidad de licencia a la cual aspira, de acuerdo al proyecto presentado y los documentos adicionales que la acompañan)

TIPO DE LICENCIA	Seleccione	MODALIDAD DE LA LICENCIA	DOCUMENTO ADICIONAL	SI	NO	FOLIOS
LICENCIA DE OCUPACIÓN DEL ESPACIO PÚBLICO PARA LA LOCALIZACIÓN DE EQUIPAMIENTO.			Licencia de construcción expedida por la Curaduría Urbana.			
LICENCIA DE INTERVENCIÓN DEL ESPACIO PÚBLICO		Licencia de intervención del espacio público para la construcción, rehabilitación, reparación, sustitución, modificación y/o ampliación de instalaciones y redes para la provisión de servicios públicos domiciliarios y de telecomunicaciones.	Estudio de factibilidad técnica, ambiental y de impacto urbano de las obras propuestas Los particulares que soliciten licencia de intervención del espacio público en esta modalidad deberán acompañar a la solicitud la autorización para adelantar el trámite, emitida por la empresa prestadora del servicio público correspondiente.			
		Licencia de intervención del espacio público para la utilización del espacio aéreo o del subsuelo para generar elementos de enlace urbano entre inmuebles privados, o entre inmuebles privados y elementos del espacio público, tales como: puentes peatonales o pasos subterráneos.	Estudio de factibilidad técnica, ambiental y de impacto urbano de las obras propuestas			
		Licencia de intervención del espacio público para la dotación de amoblamiento urbano y la instalación de expresiones artísticas o arborización.				
		Licencia de intervención del espacio público para la construcción y rehabilitación de andenes, parques, plazas, alamedas, separadores,				

	ALCALDÍA DISTRITAL DE CARTAGENA DE INDIAS	Código: PTDOT05-F002
	MACROPROCESO: PLANEACION TERRITORIAL Y DIRECCIONAMIENTO ESTRATEGICO	Versión: 1.0
	PROCESO/ SUBPROCESO: ORDENAMIENTO TERRITORIAL Y CONTROL PARA EL DESARROLLO URBANO / EXPEDICIÓN DE CERTIFICACIÓN Y RESOLUCIONES PARA INTERVENCIÓN DEL ESPACIO PUBLICO EN LAS DIFERENTES MODALIDADES, CERTIFICADOS DE USO DEL SUELO, RIESGO Y NOMENCLATURA	Fecha: 04/10/2021
	FORMATO DE LISTA DE CHEQUEO DOCUMENTOS PARA LA RADICACIÓN DE LICENCIA DE INTERVENCIÓN Y OCUPACIÓN DEL ESPACIO PÚBLICO	Páginas: 3 de 4

		ciclorrutas, orejas de puentes vehiculares, vías peatonales, escaleras y rampas.				
LICENCIA DE INTERVENCIÓN Y OCUPACIÓN TEMPORAL DE PLAYAS MARÍTIMAS Y TERRENOS DE BAJAMAR.			En el caso de las licencias para la ocupación de playas con fines turísticos, culturales, y artísticos o recreativos en el distrito de Cartagena, se requerirá concepto técnico favorable emanado de la Dimar, de acuerdo con el artículo 15 de la Ley 768 de 2002 o la norma que la adicione, modifique o sustituya.			

4. Documentos adicionales de acuerdo al área o jurisdicción donde se pretenda ejecutar el proyecto.

ASUNTO	DOCUMENTO	AUTORIDAD COMPETENTE	SI	NO	N/A	FOLIOS
Aplica para las intervenciones que se pretendan ejecutar en el Centro Histórico y sus áreas de influencia.	Autorización para ejecutar la intervención	Autoridad patrimonial Competente				
Aplica para las intervenciones que se pretendan ejecutar en zonas donde exista o se presume la existencia de comunidades Negras, afrocolombianas, raizales y palenquera.	Certificado de Consulta Previa	Ministerio del Interior				

Número de planos presentados	
Número de folios presentados	


C. RESPONSABILIDAD

1. DECLARO BAJO LA GRAVEDAD DE JURAMENTO QUE ME RESPONSABILIZO POR LA VERACIDAD DE LA INFORMACIÓN CONTENIDA EN EL PRESENTE FORMULARIO Y DEMÁS DOCUMENTOS ANEXOS. ASÍ MISMO MANIFIESTO QUE EL PROYECTO PRESENTADO CUMPLE CON LAS NORMAS QUE REGULAN LA MATERIA, QUE RESPETA LA DESTINACIÓN DEL BIEN OBJETO DE LA INTERVENCIÓN U OCUPACIÓN Y ME COMPROMETO A EJECUTAR LA OBRA DE ACUERDO CON LAS ESPECIFICACIONES CONTENIDAS EN LA PRESENTE SOLICITUD.

NOMBRE COMPLETO Y FIRMA DEL REPRESENTANTE LEGAL O APODERADO


DATOS DEL FUNCIONARIO QUE REALIZA LA REVISIÓN PRELIMINAR

Nombre		Firma		Vo. Bo.	Si__	No__
--------	--	-------	--	---------	------	------

	ALCALDÍA DISTRITAL DE CARTAGENA DE INDIAS	Código: PTDOT05-F002
	MACROPROCESO: PLANEACION TERRITORIAL Y DIRECCIONAMIENTO ESTRATEGICO	Versión: 1.0
	PROCESO/ SUBPROCESO: ORDENAMIENTO TERRITORIAL Y CONTROL PARA EL DESARROLLO URBANO / EXPEDICIÓN DE CERTIFICACIÓN Y RESOLUCIONES PARA INTERVENCIÓN DEL ESPACIO PUBLICO EN LAS DIFERENTES MODALIDADES, CERTIFICADOS DE USO DEL SUELO, RIESGO Y NOMENCLATURA	Fecha: 04/10/2021
	FORMATO DE LISTA DE CHEQUEO DOCUMENTOS PARA LA RADICACIÓN DE LICENCIA DE INTERVENCIÓN Y OCUPACIÓN DEL ESPACIO PÚBLICO	Páginas: 4 de 4

D. DESCRIPCIÓN DE LA RADICACIÓN

1.	RADICACIÓN EN LEGAL Y DEBIDA FORMA	<input type="checkbox"/>	FECHA:	
2.	RADICACIÓN INCOMPLETA	<input type="checkbox"/>	Actuando en calidad de solicitante <input type="checkbox"/> , apoderado <input type="checkbox"/> , mandatario <input type="checkbox"/> de la presente solicitud de Licencia de Intervención y Ocupación Temporal del Espacio Público, debidamente facultado para ello, reconozco que ésta no cumple con todos los documentos y requisitos reglamentados, sin perjuicio de los cual insisto en su radicación incompleta, y soy responsable de completarla dentro de los treinta (30) días hábiles siguientes so pena de entenderse desistida. (Decreto Nacional 1469 de 2010, artículo 16, compilado por el Decreto Nacional 1077 de 2015, numeral 2.2.6.1.2.2.4) lo cual se hará mediante acto administrativo que ordene su archivo y contra el que procederá el recurso de reposición ante la autoridad que lo expidió.	
NOMBRE SOLICITANTE				N° DOCUMENTO IDENTIDAD
FIRMA SOLICITANTE				

	ALCALDÍA DISTRITAL DE CARTAGENA DE INDIAS	Código: PTDOT05-I002
	MACROPROCESO: PLANEACION TERRITORIAL Y DIRECCIONAMIENTO ESTRATEGICO	Versión: 1.0
	PROCESO/ SUBPROCESO: ORDENAMIENTO TERRITORIAL Y CONTROL PARA EL DESARROLLO URBANO / EXPEDICIÓN DE CERTIFICACIÓN Y RESOLUCIONES PARA INTERVENCIÓN DEL ESPACIO PUBLICO EN LAS DIFERENTES MODALIDADES, CERTIFICADOS DE USO DEL SUELO, RIESGO Y NOMENCLATURA	Fecha: 04/10/2021
	INSTRUCTIVO PARA PRESENTAR ESTUDIO DE FACTIBILIDAD TÉCNICA, AMBIENTAL Y DE IMPACTO URBANO DE LAS OBRAS PROPUESTAS	Páginas: 1 de 1

INSTRUCTIVO PARA PRESENTAR ESTUDIO DE FACTIBILIDAD TÉCNICA, AMBIENTAL Y DE IMPACTO URBANO DE LAS OBRAS PROPUESTAS

ESTUDIO DE FACTIBILIDAD. Documento técnico de carácter preventivo mediante el cual el particular establece, los mecanismos o medidas para prever, minimizar, mitigar y restaurar los efectos que se originen sobre el entorno, como consecuencia de la ejecución de las obras del proyecto.

IMPACTO URBANO. Mediante el Estudio de Impacto Urbano, usted evaluará la afectación del entorno urbano, por la inserción de proyectos de mediana y gran escala, y/o por la ejecución de obras de bajo impacto en sectores urbanos consolidados.

CONTENIDO MÍNIMO PROPUESTO PARA PRESENTAR EL DOCUMENTO:

- Caracterización físico ambiental del entorno donde se ejecutarán las obras
- Descripción de las etapas del proyecto (preliminares, construcción, operación, mantenimiento)
- Identificación de elementos existentes en el área de la obra (inventario, listado, elementos instalados que representan interferencia)
- Identificación de los impactos generados en el entorno, en cada una de las etapas
- Acciones para garantizar, evitar, mitigar y/o minimizar los impactos generados
- Acciones de compensación ambiental, para reducir efectos negativos
- Acciones de seguimiento y monitoreo

FIN INSTRUCTIVO PARA DILIGENCIAR EL FORMATO DE LISTA DE CHEQUEO DE DOCUMENTOS PARA LA RADICACIÓN DE LICENCIA DE INTERVENCIÓN Y OCUPACIÓN DEL ESPACIO PÚBLICO